



IMPLEMENTANDO
LA NUEVA
AGENDA URBANA

Ciudades y Comunidades Sostenibles: La dimensión urbana de la Agenda 2030 y la Nueva Agenda Urbana

ONU HABITAT
POR UN MEJOR FUTURO URBANO





- 1.762 mill. personas en barrios urbanos precarios (slums),
- 456 mill. sin acceso a sanidad
- 844 mill. carecen de agua potable

Cifras de reportes UN-Habitat 2016 y WHO 2018

An aerial photograph of a densely packed slum built on a steep hillside. The buildings are multi-story, constructed from concrete or brick, and are tightly clustered together. Many windows are visible, and some balconies have laundry hanging from them. The terrain is uneven, and the overall appearance is one of extreme urban density and informal housing. A yellow text box is overlaid on the upper portion of the image.

1 de cada 4 personas vivirá en un *slum* en 2050

CAMBIO DE PARADIGMA: UNA OPORTUNIDAD

Las ciudades pueden tomar la iniciativa y abordar muchos de los problemas y desafíos mundiales, incluidos:

- la contaminación del aire, el cambio climático
- la pobreza, la desigualdad
- el desempleo, el crimen, etc.

GENERAN VALOR Y SON FUENTE DE PROSPERIDAD



“...La batalla por la Sostenibilidad Global se ganará o se perderá en las Ciudades...”

Ban Ki Moon, ex Secretario General de la ONU


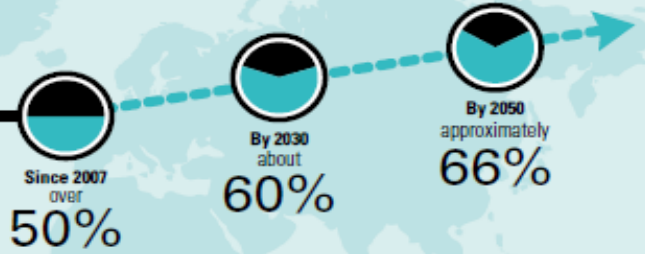
Urbanization is an unstoppable phenomenon

► The world is rapidly urbanising

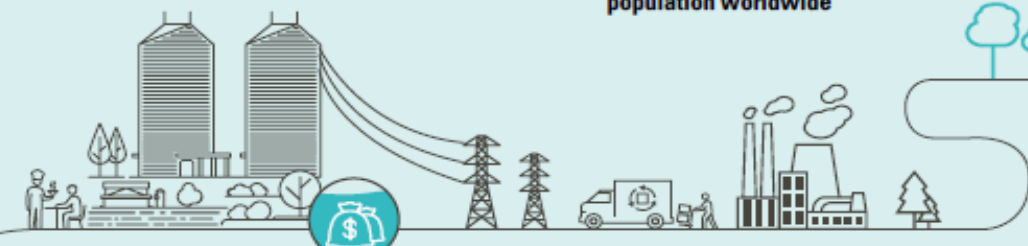


Urban areas will be increasingly critical for achieving all SDGs and integrating the social, economic and environmental goals set forth in the 2030 Agenda

The world's population living in cities or urban centres has risen steadily over the years



From 2010 to 2050
2.5 to 3 billion people
will be added to the urban population worldwide



Cities contribute to

80%
of global GDP

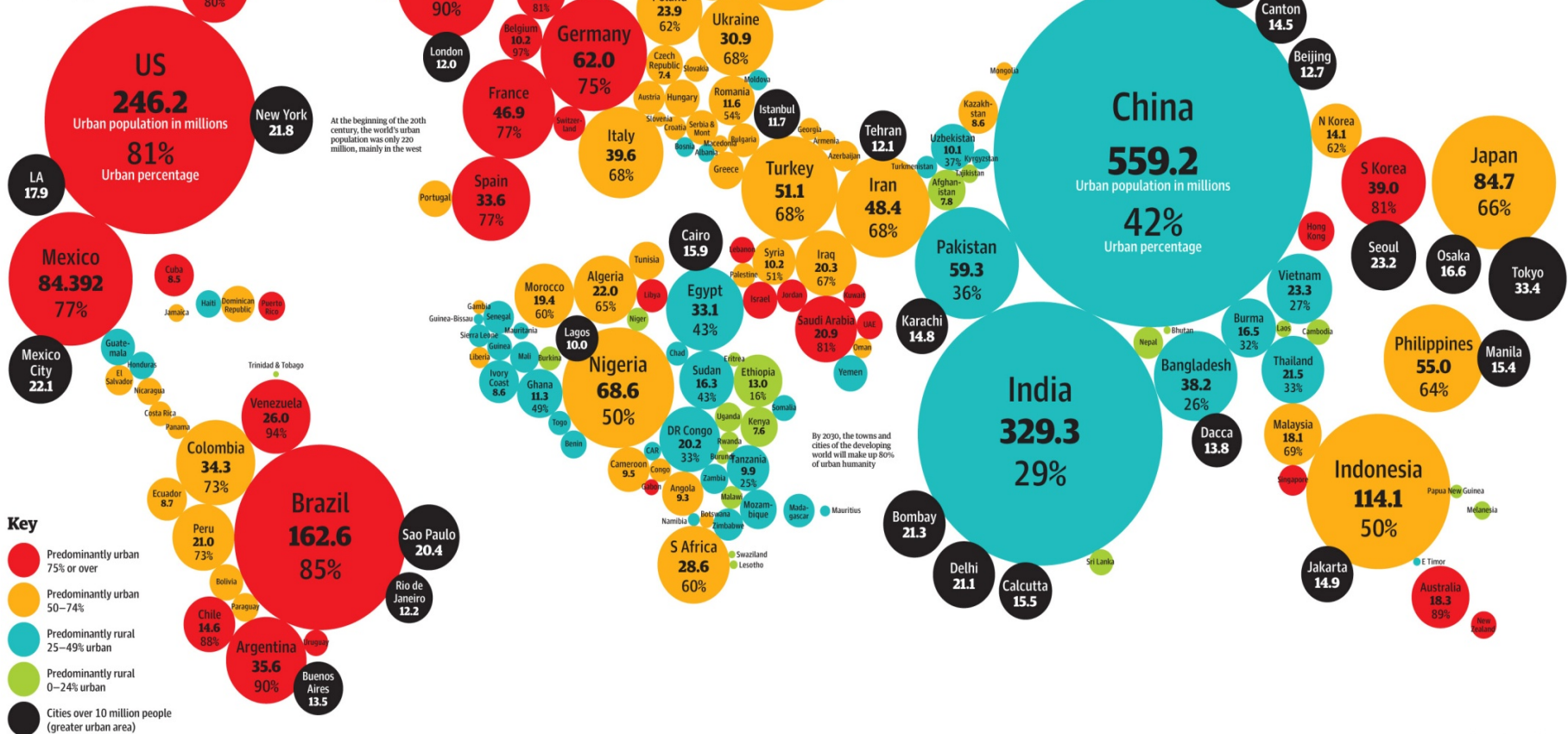
70%
of global energy consumption

70%
percent of global carbon emissions

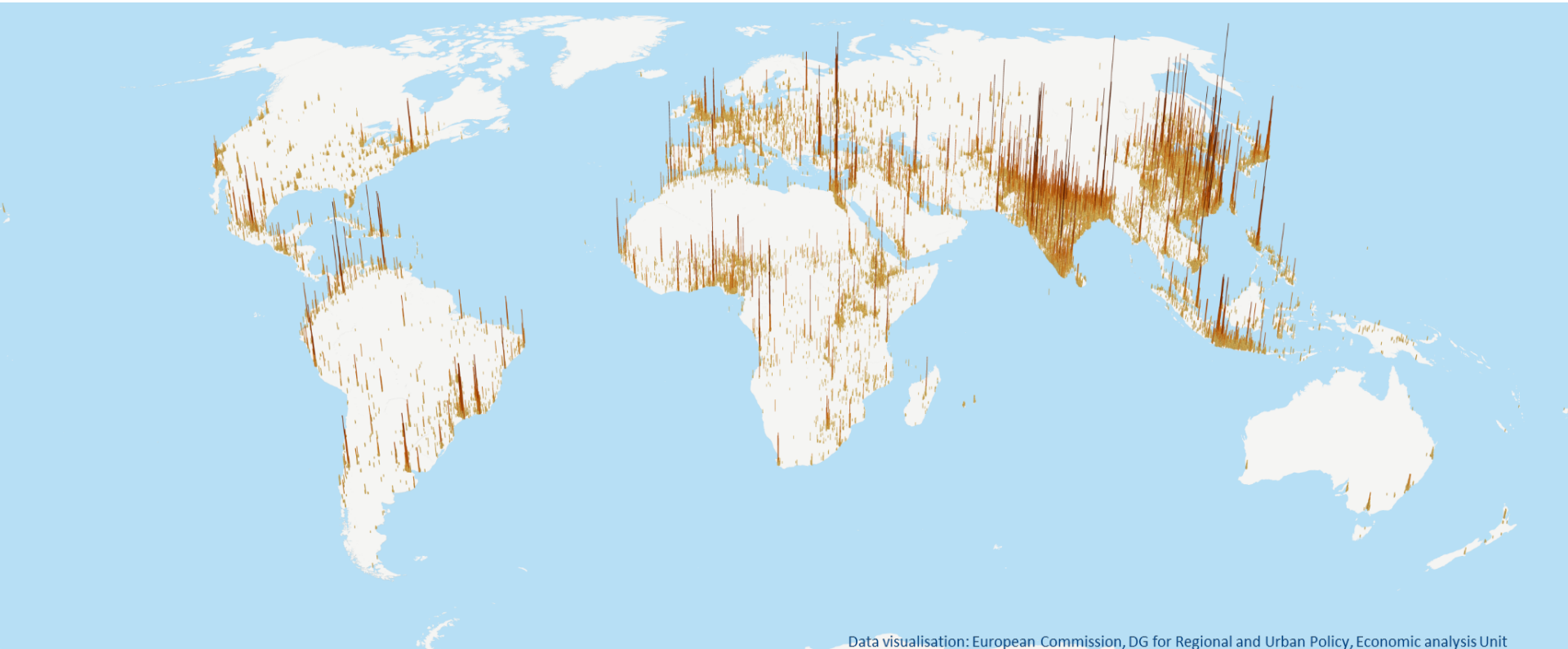
- ✓ 0,2% tierra
- ✓ 70% residuos sólidos
- ✓ 90% empleos de alto valor añadido

The new urban world

The earth reaches a momentous milestone: by next year, for the first time in history, more than half its population will be living in cities. Those 3.3 billion people are expected to grow to 5 billion by 2030 – this unique map of the world shows where those people live now



Concentración de la Población Mundial (2015)

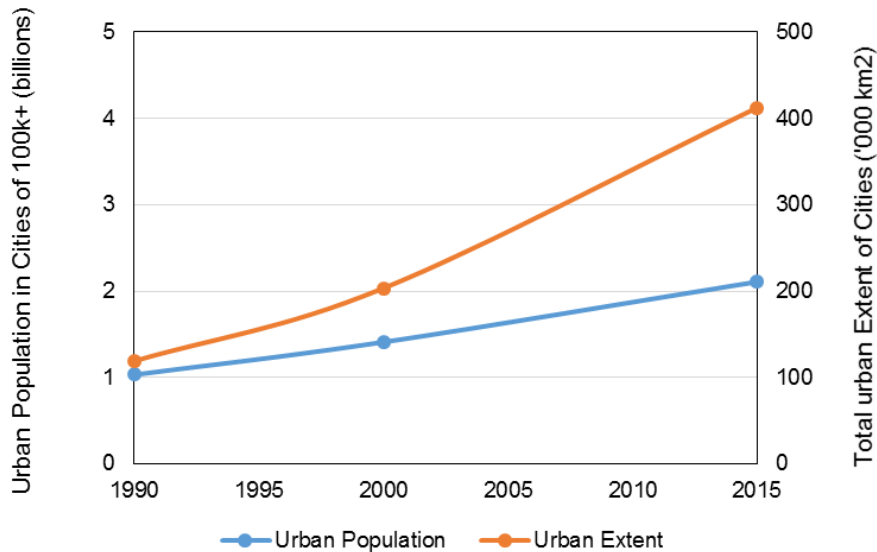


Data visualisation: European Commission, DG for Regional and Urban Policy, Economic analysis Unit
Data production: European Commission, Joint Research Centre, Disaster Risk Management

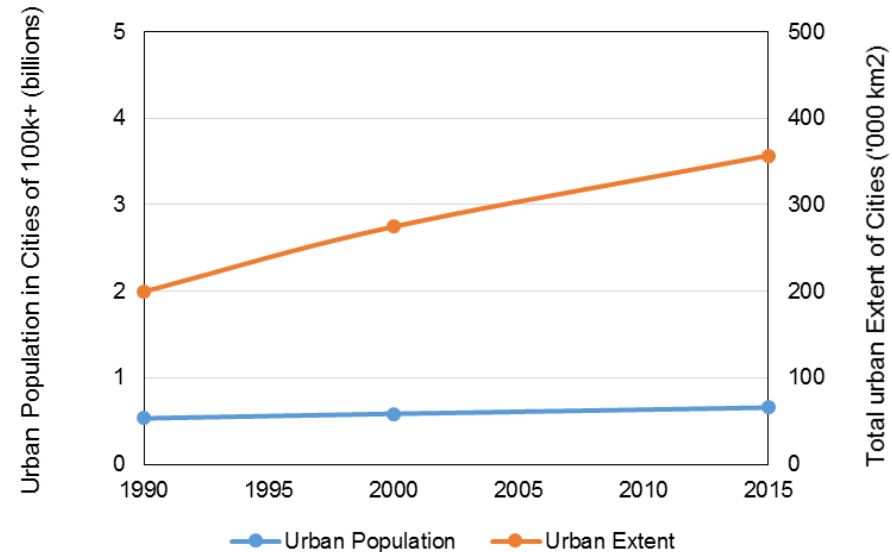


La expansión física de las ciudades ha crecido varias veces más que la población

Less Developed Countries



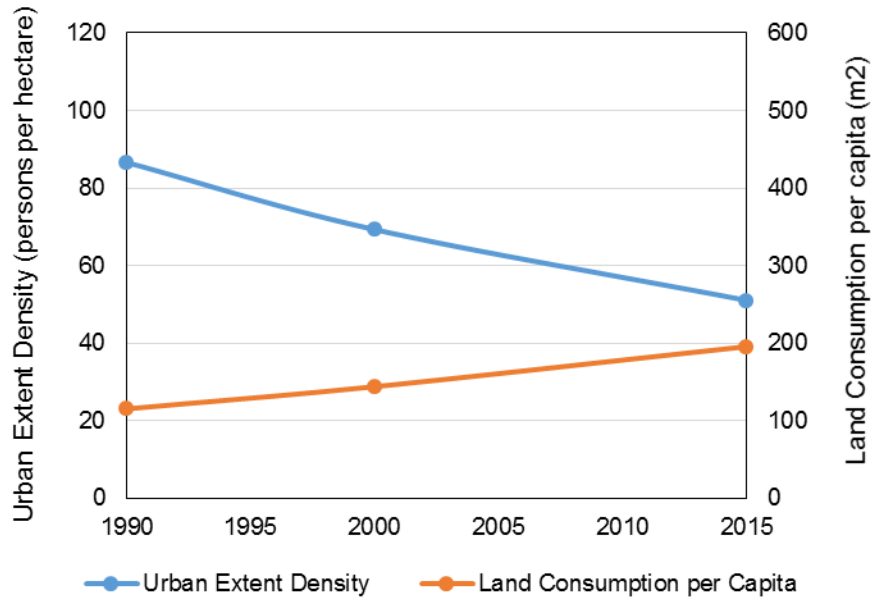
More Developed Countries



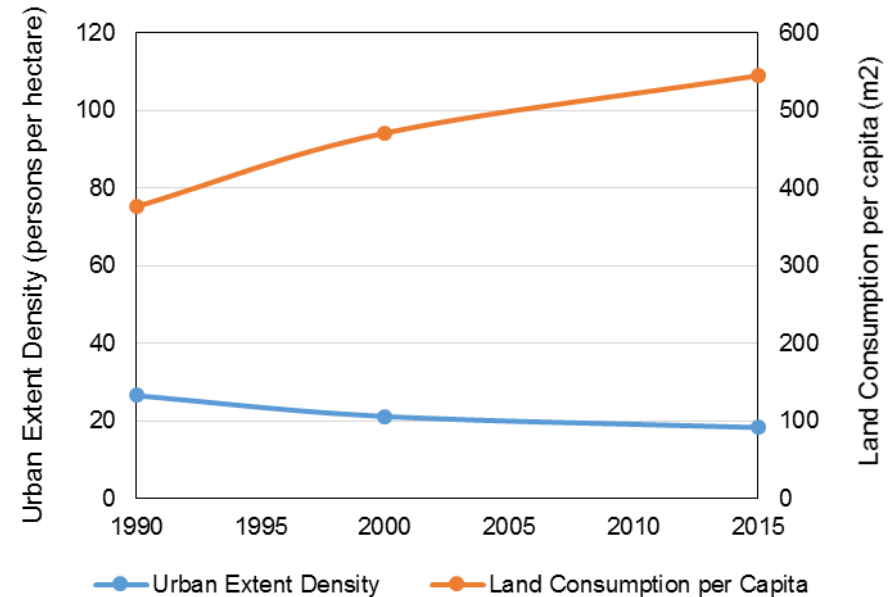
La huella urbana ha crecido en exceso debido a la especulación urbana, falta de planeación y un cambio en los estilos de vida de la población

Las densidades urbanas han disminuido considerablemente

Less Developed Countries



More Developed Countries



Las diferentes formas de vivienda no han sido financieramente accesibles

VIVIENDA INFORMAL =14%



14%
Media Global

VIVIENDA FORMAL= 86%

Vivienda Pública



14%
Media Global

Edificios

Vivienda Privada



38%
Global Average



Casas independientes

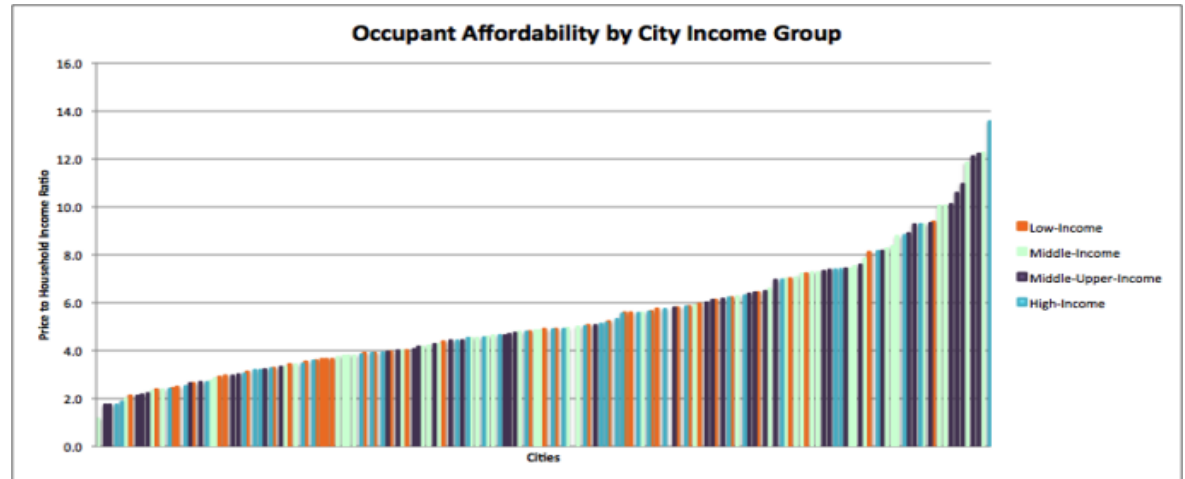


34%
Global Average

El acceso a la compra de la vivienda a nivel mundial es inasequible

COMPRA DE VIVIENDA

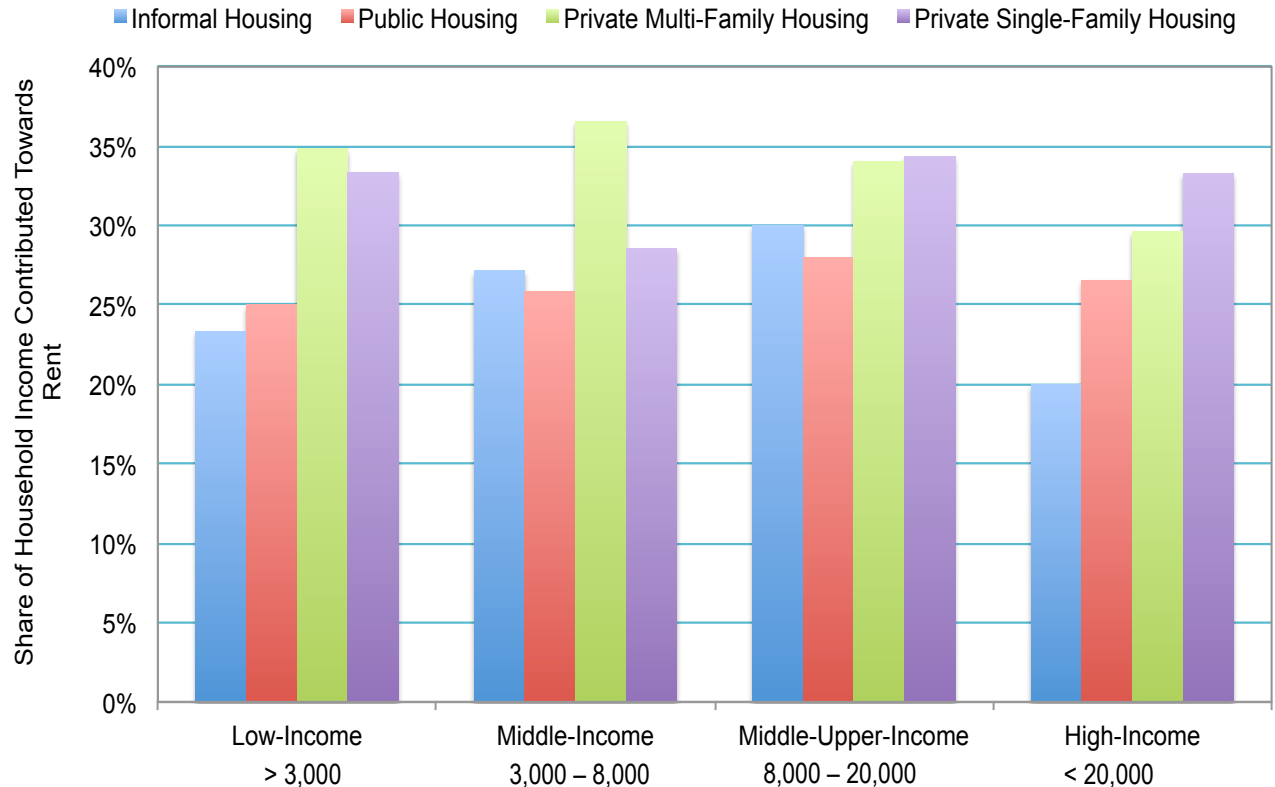
- Una vivienda es asequible cuando no supera tres veces el salario anual
- La Muestra Global de Ciudades revela que **sólo en el 13% de ciudades del mundo la vivienda es asequible**
- En el resto del mundo la media es de 4.9, en vez de 3.0



El alquiler de la vivienda es también inasequible


MEDIAN AFFORDABILITY

- El alquiler es asequible sólo si no supera el 25% del salario mensual
- El alquiler de vivienda informal es asequible sólo en ciudades con rentas bajas y altas
- La vivienda pública es asequible en todas las ciudades salvo en las de renta medio-alta



Riesgos estratégicos de la mala urbanización

Crisis Financiera. La Gran Recesión de 2008

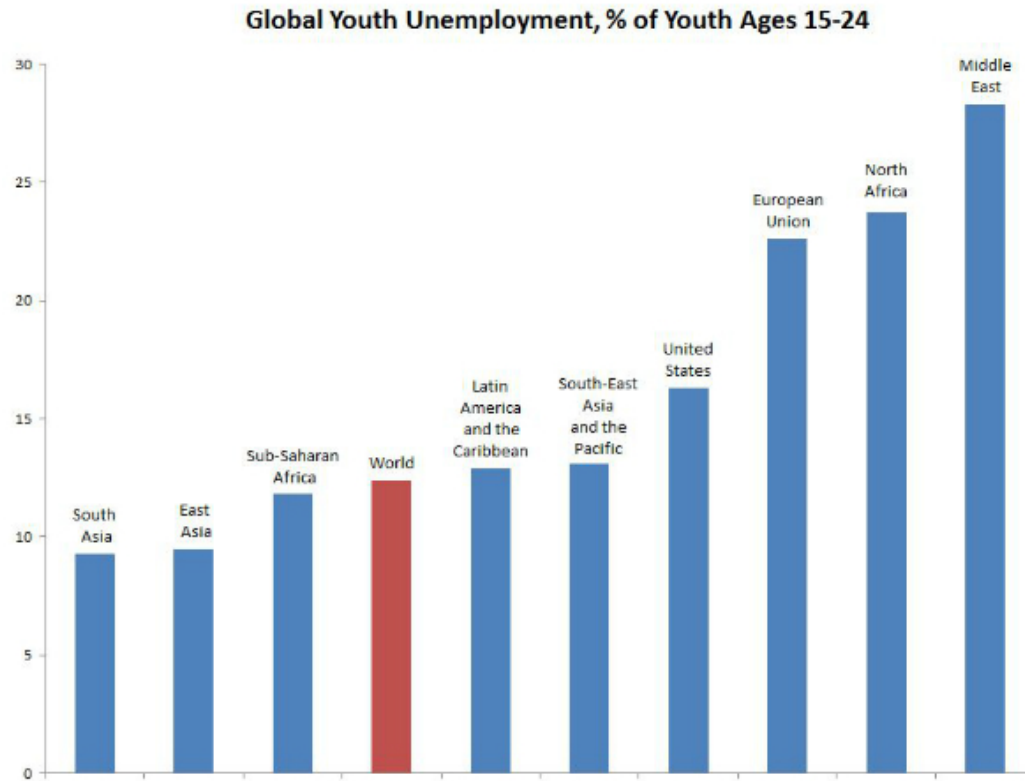


Retrieved from www.tutor2u.net/economics/blog/housing-the-global-economic-crisis



Retrieved from activerain.com/blogview/1210528/its-time-we-stop-saying---there-goes-the-neighborhood-

La Desestabilización de Oriente Medio. La Primavera



Graph by Isobel Coleman. Data are from ILO's Global Employment Trends for Youth 2013 report. Regional data are from ILO's 2012 preliminary estimates; U.S. and E.U. data are from the OECD's second quarter 2012 data

La urbanización no es una consecuencia pasiva del desarrollo, sino una creadora de valor

.... la urbanización planificada permite la integración de los pilares de la sostenibilidad económica, ambiental y social...

Es una FUERZA TRANSFORMADORA,
una **FUENTE DE PROSPERIDAD**

... La “buena” urbanización no es fruto de la casualidad, es una **elección** (*not by chance, but by choice*)



“La Agenda 2030 y la Nueva Agenda Urbana son puntos de inflexión. Marcan el nuevo **RECONOCIMIENTO** de la urbanización como una mega tendencia y como una fuerza transformadora que puede ayudarnos a alcanzar los Objetivos de Desarrollo Sostenible y el Acuerdo de París sobre Cambio Climático”

Amina Mohammed, Secretaria General Adjunta de la ONU.





SUSTAINABLE DEVELOPMENT GOALS

1 NO POVERTY 	2 ZERO HUNGER 	3 GOOD HEALTH AND WELL-BEING 	4 QUALITY EDUCATION 	5 GENDER EQUALITY 	
6 CLEAN WATER AND SANITATION 	7 AFFORDABLE AND CLEAN ENERGY 	8 DECENT WORK AND ECONOMIC GROWTH 	9 INDUSTRY, INNOVATION AND INFRASTRUCTURE 	10 REDUCED INEQUALITIES 	11 SUSTAINABLE CITIES AND COMMUNITIES
12 RESPONSIBLE CONSUMPTION AND PRODUCTION 	13 CLIMATE ACTION 	14 LIFE BELOW WATER 	15 LIFE ON LAND 	16 PEACE, JUSTICE AND STRONG INSTITUTIONS 	17 PARTNERSHIPS FOR THE GOALS





Objetivo 1

Poner fin a la pobreza en todas sus formas en todo el mundo



Objetivo 2

Poner fin al hambre, lograr la seguridad alimentaria y la mejora de la nutrición y promover la agricultura sostenible



Objetivo 3

Garantizar una vida sana y promover el bienestar para todos en todas las edades



Objetivo 4

Garantizar una educación inclusiva, equitativa y de calidad y promover oportunidades de aprendizaje durante toda la vida para todos



Objetivo 5

Lograr la igualdad entre los géneros y empoderar a todas las mujeres y las niñas



Objetivo 6

Garantizar la disponibilidad de agua y su gestión sostenible y el saneamiento para todos



Objetivo 7

Garantizar el acceso a una energía asequible, segura, sostenible y moderna para todos



Objetivo 8

Promover el crecimiento económico sostenido, inclusivo y sostenible, el empleo pleno y productivo y el trabajo decente para todos



Objetivo 9

Construir infraestructuras resilientes, promover la industrialización inclusiva y sostenible y fomentar la innovación



Objetivo 10

Reducir la desigualdad en y entre los países



Objetivo 11

Lograr que las ciudades y los asentamientos humanos sean inclusivos, seguros, resilientes y sostenibles



Objetivo 12

Garantizar modalidades de consumo y producción sostenibles



Objetivo 13

Adoptar medidas urgentes para combatir el cambio climático y sus efectos



Objetivo 14

Conservar y utilizar en forma sostenible los océanos, los mares y los recursos marinos para el desarrollo sostenible



Objetivo 15

Proteger, restablecer y promover el uso sostenible de los ecosistemas terrestres, gestionar los bosques de forma sostenible, luchar contra la desertificación, detener e invertir la degradación de las tierras y poner freno a la pérdida de la diversidad biológica



Objetivo 16

Promover sociedades pacíficas e inclusivas para el desarrollo sostenible, facilitar el acceso a la justicia para todos y crear instituciones eficaces, responsables e inclusivas a todos los niveles



Objetivo 17

Fortalecer los medios de ejecución y revitalizar la Alianza Mundial para el Desarrollo Sostenible

10 Targets Make cities and human settlements inclusive, safe, resilient and sustainable



Housing and Slums



Sustainable Transport



Participatory Planning



Cultural Heritage



Disaster and Risk Reduction



Air Quality and Waste Management



Public Spaces



Rural-urban and Regional Planning



Mitigation of Climate Change, Resilience



LDCs Support – Buildings

11.1 De aquí a 2030, asegurar el acceso de todas las personas a viviendas y servicios básicos adecuados, seguros y asequibles y mejorar los barrios marginales

11.2 De aquí a 2030, proporcionar acceso a sistemas de transporte seguros, asequibles, accesibles y sostenibles para todos y mejorar la seguridad vial, en particular mediante la ampliación del transporte público, prestando especial atención a las necesidades de las personas en situación de vulnerabilidad, las mujeres, los niños, las personas con discapacidad y las personas de edad

11.3 De aquí a 2030, aumentar la urbanización inclusiva y sostenible y la capacidad para la planificación y la gestión participativas, integradas y sostenibles de los asentamientos humanos en todos los países

11.4 Redoblar los esfuerzos para proteger y salvaguardar el patrimonio cultural y natural del mundo

11.5 De aquí a 2030, reducir significativamente el número de muertes causadas por los desastres, incluidos los relacionados con el agua, y de personas afectadas por ellos, y reducir considerablemente las pérdidas económicas directas provocadas por los desastres en comparación con el producto interno bruto mundial, haciendo especial hincapié en la protección de los pobres y las personas en situaciones de vulnerabilidad

11.6 De aquí a 2030, reducir el impacto ambiental negativo per capita de las ciudades, incluso prestando especial atención a la calidad del aire y la gestión de los desechos municipales y de otro tipo

11.7 De aquí a 2030, proporcionar acceso universal a zonas verdes y espacios públicos seguros, inclusivos y accesibles, en particular para las mujeres y los niños, las personas de edad y las personas con discapacidad

11.a Apoyar los vínculos económicos, sociales y ambientales positivos entre las zonas urbanas, periurbanas y rurales fortaleciendo la planificación del desarrollo nacional y regional

11.b De aquí a 2020, aumentar considerablemente el número de ciudades y asentamientos humanos que adoptan e implementan políticas y planes integrados para promover la inclusión, el uso eficiente de los recursos, la mitigación del cambio climático y la adaptación a él y la resiliencia ante los desastres, y desarrollar y poner en práctica, en consonancia con el Marco de Sendai para la Reducción del Riesgo de Desastres 2015-2030, la gestión integral de los riesgos de desastre a todos los niveles

11.c Proporcionar apoyo a los países menos adelantados, incluso mediante asistencia financiera y técnica, para que puedan construir edificios sostenibles y resilientes utilizando materiales locales

...10 metas, 10 oportunidades en las que se integran diferentes agendas:

- Nueva Agenda Urbana
- Acuerdo de París
- Addis Ababa Action Agenda
- Sendai Framework for Disaster Risk Reduction



Target 11.1: By 2030, ensure access for all to adequate, safe and affordable housing and basic services and upgrade slums

•**Indicator 11.1.1:** Proportion of urban population living in slums, informal settlements or inadequate housing

•Target 11.2: By 2030, provide access to safe, affordable, accessible and sustainable transport systems for all, improving road safety, notably by expanding public transport, with special attention to the needs of those in vulnerable situations, women, children, persons with disabilities and older persons

•**Indicator 11.2.1:** Proportion of population that has convenient access to public transport, by sex, age and persons with disabilities

Target 11.3: By 2030, enhance inclusive and sustainable urbanization and capacity for participatory, integrated and sustainable human settlement planning and management in all countries

•**Indicator 11.3.1:** Ratio of land consumption rate to population growth rate

•*No data for this indicator is currently available.*

•**Indicator 11.3.2:** Proportion of cities with a direct participation structure of civil society in urban planning and management that operate regularly and democratically

No data for this indicator is currently available and its methodology is still under development, please see

Target 11.4: Strengthen efforts to protect and safeguard the world's cultural and natural heritage

•**Indicator 11.4.1:** Total expenditure (public and private) per capita spent on the preservation, protection and conservation of all cultural and natural heritage, by type of heritage (cultural, natural, mixed and World Heritage Centre designation), level of government (national, regional and local/municipal), type of expenditure (operating expenditure/ investment) and type of private funding (donations in kind, private non-profit sector and sponsorship)

No data for this indicator is currently available and its methodology is still under development, please see

Target 11.5: By 2030, significantly reduce the number of deaths and the number of people affected and substantially decrease the direct economic losses relative to global gross domestic product caused by disasters, including water-related disasters, with a focus on protecting the poor and people in vulnerable situations

•**Indicator 11.5.1:** Number of deaths, missing persons and directly affected persons attributed to disasters per 100,000 population

•**Indicator 11.5.2:** Direct economic loss in relation to global GDP, damage to critical infrastructure and number of disruptions to basic services, attributed to disasters

•Target 11.6: By 2030, reduce the adverse per capita environmental impact of cities, including by paying special attention to air quality and municipal and other waste management

•**Indicator 11.6.1:** Proportion of urban solid waste regularly collected and with adequate final discharge out of total urban solid waste generated, by cities

•**Indicator 11.6.2:** Annual mean levels of fine particulate matter (e.g. PM2.5 and PM10) in cities (population weighted)

Target 11.7: By 2030, provide universal access to safe, inclusive and accessible, green and public spaces, in particular for women and children, older persons and persons with disabilities

•**Indicator 11.7.1:** Average share of the built-up area of cities that is open space for public use for all, by sex, age and persons with disabilities

No data for this indicator is currently available and its methodology is still under development, please see

•**Indicator 11.7.2:** Proportion of persons victim of physical or sexual harassment, by sex, age, disability status and place of occurrence, in the previous 12 months

No data for this indicator is currently available and its methodology is still under development, please see

Target 11.a: Support positive economic, social and environmental links between urban, peri-urban and rural areas by strengthening national and regional development planning

•**Indicator 11.a.1:** Proportion of population living in cities that implement urban and regional development plans integrating population projections and resource needs, by size of city

No data for this indicator is currently available and its methodology is still under development, please see

Target 11.b: By 2020, substantially increase the number of cities and human settlements adopting and implementing integrated policies and plans towards inclusion, resource efficiency, mitigation and adaptation to climate change, resilience to disasters, and develop and implement, in line with the Sendai Framework for Disaster Risk Reduction 2015-2030, holistic disaster risk management at all levels

•**Indicator 11.b.1:** Number of countries that adopt and implement national disaster risk reduction strategies in line with the Sendai Framework for Disaster Risk Reduction 2015-2030


•**Indicator 11.b.2:** Proportion of local governments that adopt and implement local disaster risk reduction strategies in line with national disaster risk reduction strategies

•Target 11.c: Support least developed countries, including through financial and technical assistance, in building sustainable and resilient buildings utilizing local materials

•**Indicator 11.c.1:** Proportion of financial support to the least developed countries that is allocated to the construction and retrofitting of sustainable, resilient and resource-efficient buildings utilizing local materials

No data for this indicator is currently available and its methodology is still under development, please see

Figure 1. Interlinkages between SDG 11 and other SDGs



HABITAT III, la Tercera Conferencia de Naciones Unidas sobre Vivienda y Desarrollo Urbano Sostenible.

En Quito, Ecuador, el 21 de octubre de 2016





NUEVA AGENDA URBANA



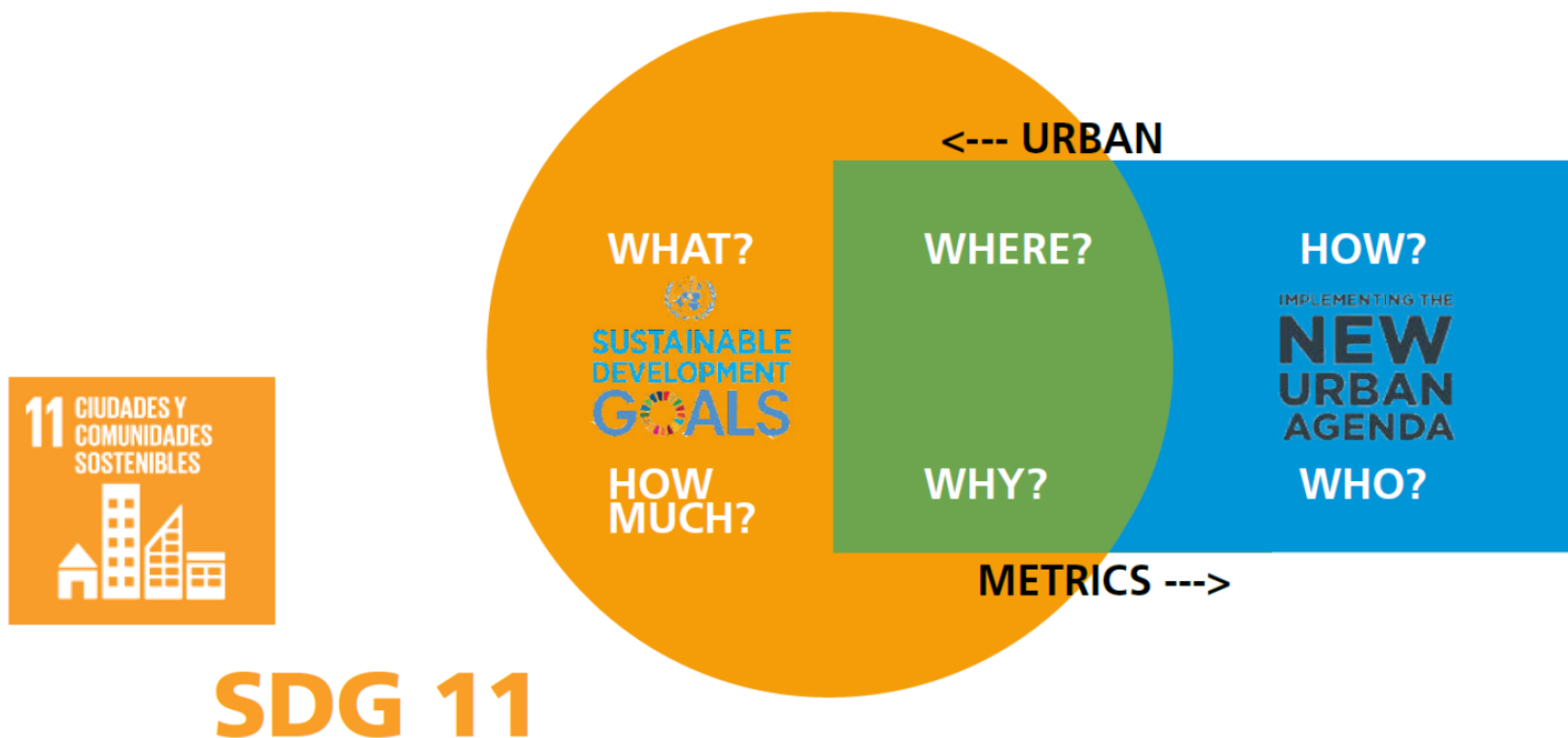
La ***Nueva Agenda Urbana*** es un marco estratégico de referencia y un llamado a la acción para el Desarrollo Urbano Sostenible.

Ofrece la oportunidad a la comunidad mundial de enfrentar los retos globales urbanos actuales al promover una ***buena urbanización***.

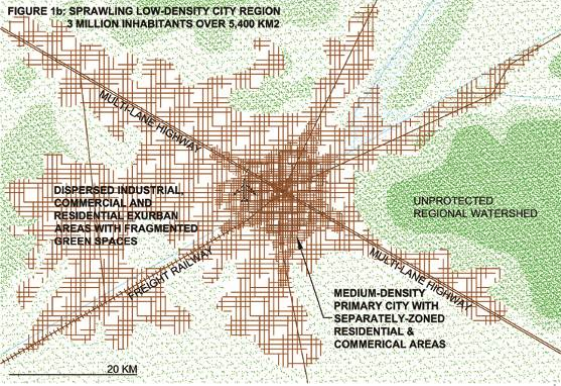
- La urbanización es uno de los pocos procesos sociales, humanos y políticos mediante el que la inversión pública genera valor privado.
- Las prácticas urbanas actuales son **insostenibles**, incluso en casos en los que son consideradas un motor del desarrollo económico.
- Resulta más costoso corregir los problemas de la mala urbanización que planear una buena urbanización desde el inicio.



La Nueva Agenda Urbana es un **ACELERADOR** de la Agenda 2030 y de otras Agendas Globales (Cambio climático, Sendai, etc...)



“Business as usual” versus “Desarrollo Urbano Sostenible”

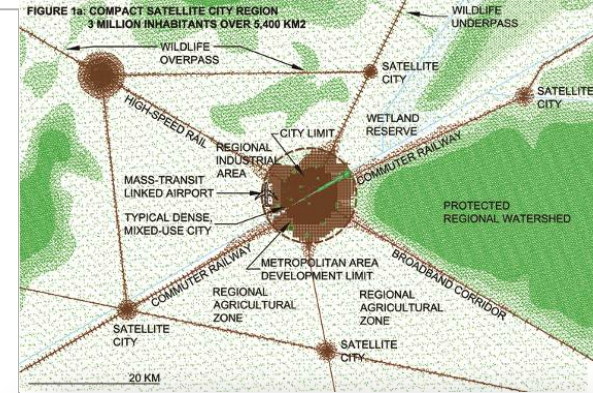


Expansión urbana >
Compacta

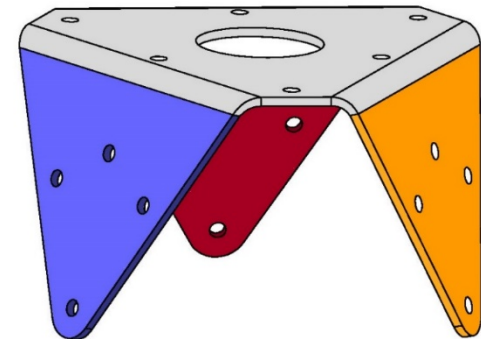
Segregación >
Integración

Congestión >
Conectada

Exclusion > **Inclusion**



LA RUEDA DE LA URBANIZACIÓN CUALITATIVA Y SOSTENIBLE



Legislación Urbana

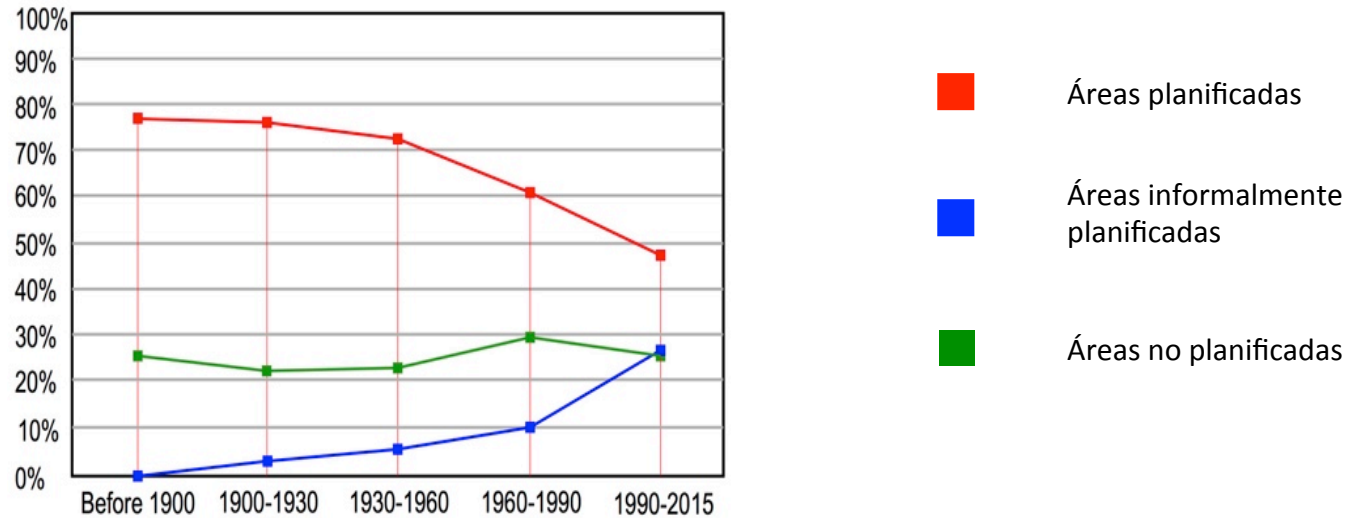
La urbanización se debe fundamentar en el **Imperio de la Ley**



Una urbanización sin regulación tiende a ser
espontánea y no planificada

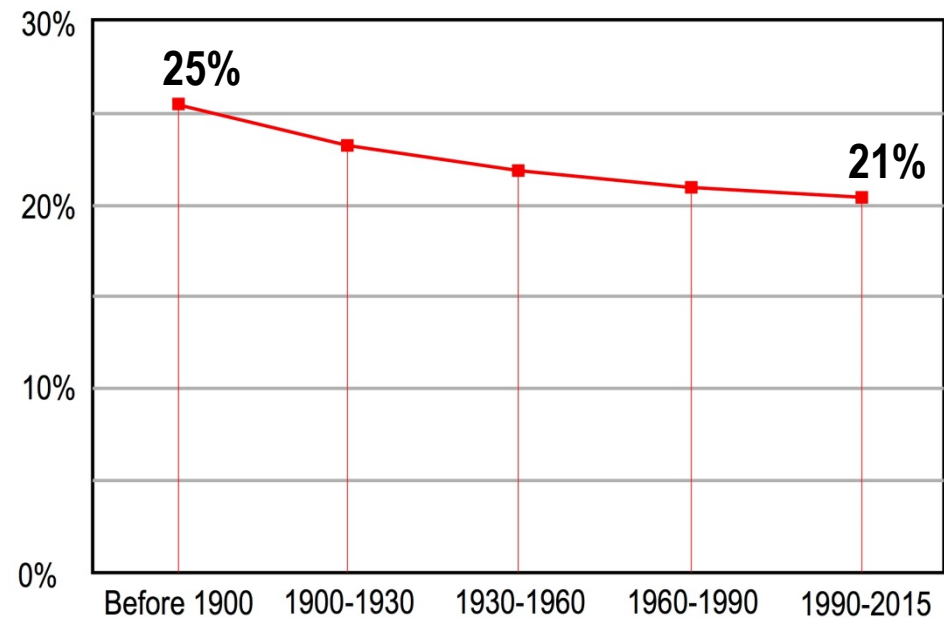
Planificación y diseño urbano

La planificación urbana ha disminuido drásticamente



ESPACIO PÚBLICO

El área destinado a calles es insuficiente



Pero el **48%** de ciudades destinan menos del 20% del suelo urbano a calles

Financiación de la Urbanización

La urbanización genera mucho **valor**



Hay que abordar a la Urbanización como una **inversión**,
no como un coste



Plan Financiero

1. Funciones básicas

- Cadastró
- Planificación urbana
- Normas de edificación
- Ordenanzas municipales
- Inspección
- Recaudación de impuestos

2. Servicios Urbanos Básicos

- Mantenimiento calles- espacio público
- Saneamiento
- Gestión residuos
- Agua, Energía, Movilidad

3. Servicios Complementarios

- Seguridad
- Educación
- Servicios sanitarios
- Vivienda pública
- Economía local

Implementación local



Extensiones urbanas planificadas

Regeneración urbana

Política Nacional Urbana

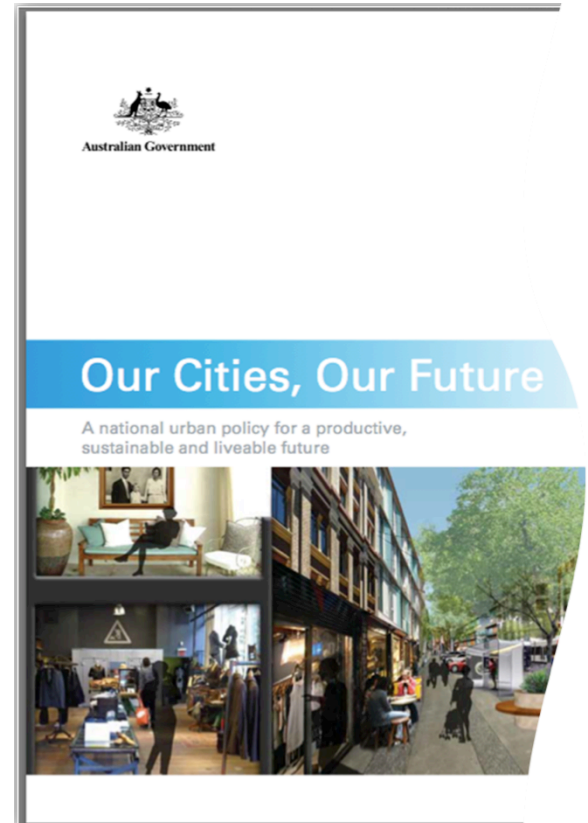
El rol del Gobierno Central en la urbanización

Muchos Gobiernos Centrales en países en desarrollo **no reconocen** su responsabilidad en la calidad de la urbanización

1. Gestión de la tierra
2. Coordinación Inter-Ministerial
3. Atribución de funciones a gobiernos Sub-nacionales (regionales o provinciales) y Locales
4. El marco financiero regulatorio de los gobiernos Sub-nacionales y Locales.

Muchos asuntos urbanos fundamentales se deciden **a nivel nacional:**

- El grado de descentralización
- Las responsabilidades de cada nivel de gobierno
- La coordinación entre niveles regionales
- La estructura de financiamiento de los diferentes niveles de administración
- La determinación de la capacidad de la deuda pública
- La estructura de la legislación urbana



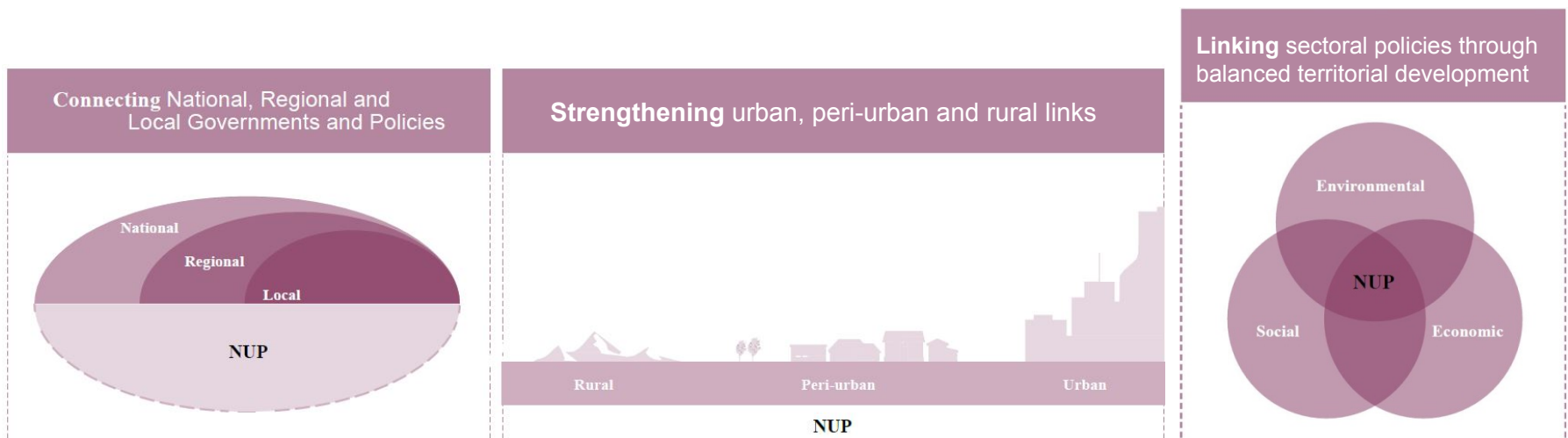
Las políticas urbanas nacionales proporcionan:

Un marco que proporciona una coordinación general para abordar los **desafíos** urbanos, maximizar los **beneficios** de la urbanización y mitigar posibles **externalidades** adversas.

Una palanca para **amalgamar la energía dispersa** y el potencial de los centros urbanos dentro de un sistema nacional de ciudades y pueblos.

Una herramienta para **coordinar** el trabajo de diferentes sectores y niveles de gobierno, consultar a otros actores urbanos, establecer incentivos para prácticas más sostenibles y asignar recursos. /

Alineación de políticas sectoriales



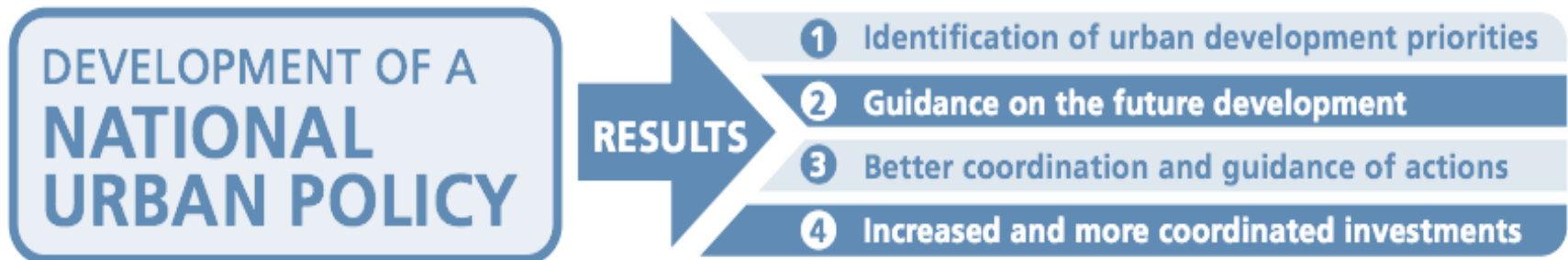
Políticas urbanas nacionales: punto de entrada para muchas cuestiones temáticas

Main Drivers of National Urban Policies in Latin America and the Caribbean



¿Por qué una Política Nacional Urbana hoy?

1. Aprovechar los beneficios de la **urbanización** y los resultados económicos.
2. La necesidad de **pasar de políticas sectoriales (por ejemplo, vivienda) a políticas urbanas**. La vivienda, especialmente la vivienda asequible, no se puede abordar aisladamente del proceso de urbanización.
3. Para que se produzca una **urbanización adecuada**, una **Política Nacional Urbana** efectiva y relevante es tan necesaria como una buena planificación y diseño urbanos a nivel local.



- Es un **proceso político**: compromiso inicial, creación de apoyo interno y externo, creación de alianzas a nivel nacional y local, aprovechamiento de la energía colectiva y el esfuerzo (lento, prolongado)
- Es un **proceso técnico**: marco legal, estructuras institucionales (gobierno local), sistemas de decisión para la coordinación, financiamiento a largo plazo para la infraestructura, instrumentos de desarrollo territorial

Características subyacentes de una PNU (ONU-Habitat)

- Asequible (rentable y financiable).
- Simplificado y pragmático (sin complicaciones indebidas, funcionales, responden a las necesidades prioritarias y catalíticas).
- Orientada a la acción e implementable (plan de implementación claro)
- Participativo e inclusivo (coordinación)
- Basado en fundamentos legales
- Basado en los cinco calificadores (compacto, inclusivo, conectado, integrado, resiliente al clima)

2015




2016
Octubre



The United Nations
Conference on
Housing and
Sustainable Urban
Development

Quito, Ecuador





2018
Febrero



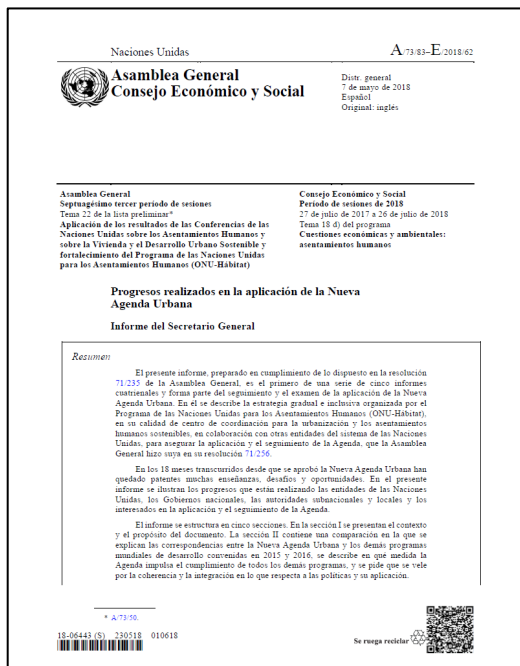
Cities 2030, Cities
for all: Implementing
the New Urban
Agenda

Kuala Lumpur,
Malaysia

2018 Julio /
Septiembre



HLPF &
1st Report of the
Implementation of
the NUA



Informe Cuadrienal del secretario general de Naciones Unidas sobre el progreso realizado en la implementación de la Nueva Agenda Urbana
<https://unhabitat.org/progress-on-the-implementation-of-the-new-urban-agenda-report-of-the-secretary-general/>




Informe de Síntesis del ODS11, Ciudades y Comunidades sostenibles
<https://unhabitat.org/sdg-11-synthesis-report/>

Principales hallazgos

Numerosos desafíos urbanos se han intensificado desde que se aprobó la NAU:

- Desigualdad creciente.
- Exclusión social.
- Segregación especial.
- Zonas urbanas como epicentros de crisis.
- Inseguridad y violencia más frecuentes.
- Avivamiento de desplazamientos y migraciones forzadas.
- La mayoría de los 25 millones de refugiados y los 40 millones de desplazados internos del mundo viven en ciudades y asentamientos urbanos, a menudo en condiciones difíciles.
- El costo de la vivienda sigue siendo inasequible en gran medida tanto en los países en desarrollo como en los desarrollados.
- A escala mundial, 1.600 millones de personas residen en viviendas inadecuadas, de las cuales alrededor de 1.000 millones viven en barrios marginales y asentamientos informales que carecen de servicios básicos.

Naciones Unidas A/73/83-E/2018/62

 **Asamblea General**
Consejo Económico y Social

Dist.: general
7 de mayo de 2018
Español
Original: inglés

Asamblea General Consejo Económico y Social
Septuagésimo tercer período de sesiones Período de sesiones de 2018
Tema 22 de la lista preliminar* 27 de julio de 2017 a 26 de julio de 2018
Aplicación de los resultados de las Conferencias de las Naciones Unidas sobre los Asentamientos Humanos y sobre la Vivienda y el Desarrollo Urbano Sostenible y fortalecimiento del Programa de las Naciones Unidas para los Asentamientos Humanos (ONU-Habitat) Tema 18 d) del programa
Cuestiones económicas y ambientales: asentamientos humanos

Progresos realizados en la aplicación de la Nueva Agenda Urbana
Informe del Secretario General



Resumen


El presente informe, preparado en cumplimiento de lo dispuesto en la resolución 71/235 de la Asamblea General, es el primero de una serie de cinco informes cuatrienales y forma parte del seguimiento y el examen de la aplicación de la Nueva Agenda Urbana. En él se describe la estrategia gradual e inclusiva organizada por el Programa de las Naciones Unidas para los Asentamientos Humanos (ONU-Habitat), en su calidad de centro de coordinación para la urbanización y los asentamientos humanos sostenibles, en colaboración con otras entidades del sistema de las Naciones Unidas, para asegurar la aplicación y el seguimiento de la Agenda, que la Asamblea General hizo suya en su resolución 71/256.


En los 18 meses transcurridos desde que se aprobó la Nueva Agenda Urbana han quedado patentes muchas enseñanzas, desafíos y oportunidades. En el presente informe se ilustran los progresos que están realizando las entidades de las Naciones Unidas, los Gobiernos nacionales, las autoridades subnacionales y locales y los interesados en la aplicación y el seguimiento de la Agenda.

El informe se estructura en cinco secciones. En la sección I se presentan el contexto y el propósito del documento. La sección II contiene una comparación en la que se explican las correspondencias entre la Nueva Agenda Urbana y los demás programas mundiales de desarrollo convenidos en 2015 y 2016, se describe en qué medida la Agenda impulsa el cumplimiento de todos los demás programas, y se pide que se vele por la coherencia y la integración en lo que respecta a las políticas y su aplicación.


* A/73/50.

18-06443 (S) 230518 010618  

Se ruega reciclar 



- **Persisten los modelos de urbanización insostenibles**, como el crecimiento urbano informal y no planificado, que consumen cantidades excesivas de tierra y energía y ocasionan daños ambientales. No obstante, muchas ciudades siguen brindando oportunidades de innovación, cambios sociales y prosperidad.
- **Los Gobiernos afrontan desafíos diversos** para aplicar la Nueva Agenda Urbana y los componentes urbanos de los Objetivos de Desarrollo Sostenible:
 - Poca conciencia de los beneficios que pueden reportar la urbanización y los compromisos relacionados con ella que se contrajeron en virtud las agendas mundiales de desarrollo.
 - Reducida capacidad institucional y tributaria
 - Falta de financiación para el desarrollo
 - Debilidad de algunas estructuras de gobernanza compuestas por varios niveles y de algunas alianzas de múltiples interesados.
- En los países menos adelantados, se ha observado que la creación de una estructura de gobernanza urbana no es una tarea fácil debido a la **falta de marcos institucionales adecuados**, lo que ha ocasionado que la participación de varios interesados sea escasa.



Avances

- Algunos países están formulando **planes de acción** para la aplicación de la Nueva Agenda Urbana y la consecución de los Objetivos de Desarrollo Sostenible. Los **planes de acción regionales** pueden servir de guía para los marcos nacionales y locales y ayudar a incorporar la Agenda en la toma de decisiones. Ese es el caso de la Agenda Urbana para la Unión Europea
- Varios países están integrando las dimensiones espaciales o territoriales en sus sistemas de planificación existentes, mientras que otros están creando sistemas nuevos.

Ciudades como **Yakarta, Quito, Madrid y Durban** (Sudáfrica) están incorporando enfoques de planificación urbana en sus planes de desarrollo local y vinculándolos a la Agenda 2030 y la Nueva Agenda Urbana.
- En algunas ciudades se están realizando ampliaciones y edificaciones de relleno planificadas para acelerar los progresos hacia el compromiso de uso eficiente de la tierra estipulado en la Nueva Agenda Urbana.

En Ghana, está en marcha una ampliación planificada de la zona metropolitana de Accra, y en algunas ciudades de **Belice, las Comoras, Filipinas, Kenya y Somalia** se están elaborando estrategias similares.
- La planificación urbana está siendo fundamental para la consolidación de la paz.


En América Latina, el Gobierno de **Colombia** ha propuesto una serie de cambios institucionales y de política encaminados a promover el proceso de consolidación de la paz nacional.

En **Iraq**, el portal de cartografía y datos de Mosul creado por ONU-Hábitat, un sistema participativo de información sobre la ciudad que puede consultarse en <http://unhabitatiraq.net/mosulportal>, resultó ser un instrumento eficaz de planificación del espacio para la recuperación después de los conflictos



- Algunos Gobiernos nacionales están haciendo esfuerzos para **fortalecer las instituciones de gobernanza urbana** y la colaboración de las partes interesadas mediante conferencias y foros urbanos nacionales, como en el caso de:
 - Arabia Saudita , Argentina, Belice, Colombia, Ghana, Kenya, Suecia....
- Los programas de **ciudad inteligente**, las **industrias creativas**, las nuevas infraestructuras y las **tecnologías disruptivas** están logrando avances importantes en los sectores de la energía, el transporte y la prestación de servicios que tienen la facultad de catalizar un cambio rápido en las zonas urbanas.
- Se están realizando progresos en la financiación urbana:
 - Descentralización fiscal,
 - Gestión de los activos locales,
 - Movilización de recursos locales mediante reformas tributarias respecto de los inmuebles
 - Presupuestación con perspectiva de género
 - Diversificación de las fuentes de ingresos gubernamentales a nivel subnacional y mejoras en la administración de los ingresos.

Cada vez se tiene más presente la función productiva que cumplen las ciudades y los territorios urbanos en la financiación de la infraestructura para garantizar la inclusión, la prosperidad y la sostenibilidad.




Recomendaciones


- Para que la **aplicación de la NAU** sea satisfactoria, se requiere:
 - Coordinación a todos los niveles.
 - Planificación y gestión del desarrollo espacial urbano y territorial (para comprender las posibles ventajas de las economías de aglomeración y de escala urbanas)

Gran variedad de enfoques, entre los que se encuentran:

- La movilización de recursos financieros.
- Innovaciones.
- Mejoras en la labor de promoción, sensibilización y desarrollo específico de capacidades.

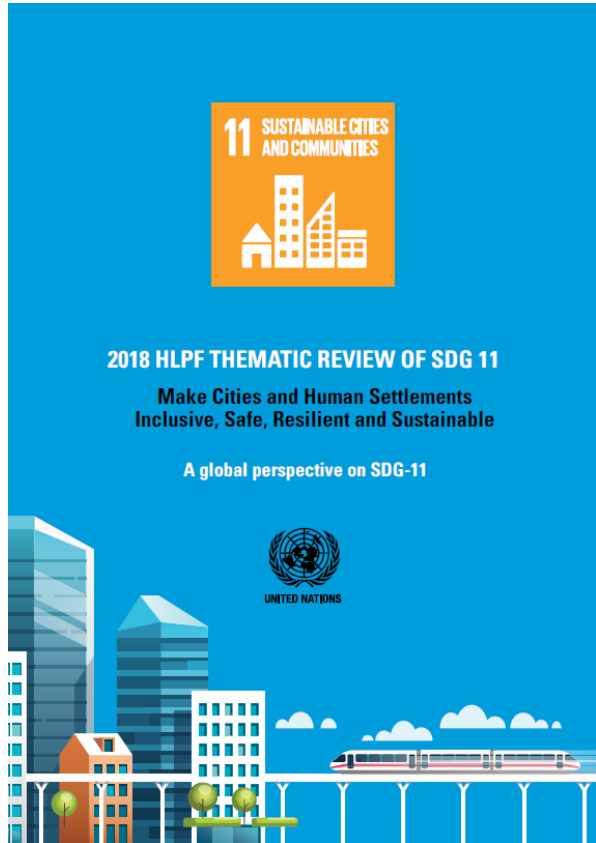


- Propuesta para una **definición funcional de ciudad**.
- **Recopilar y analizar datos cuantitativos y cualitativos desglosados, incluidos indicadores de género**, para sustentar la formulación de políticas inclusivas y velar por que no se deje atrás a nadie.
- Desarrollar un **sistema de presentación de informes gradual e inclusivo** que aproveche el marco de seguimiento mundial de los Objetivos de Desarrollo Sostenible.
- Posibilidad de aprobar una **muestra nacional de ciudades** para armonizar, comparar y agregar datos a escala regional y mundial.
- **Reforzar la capacidad** de los Gobiernos nacionales y las administraciones regionales para aplicar la Agenda y los Objetivos de Desarrollo Sostenible y realizar tareas conexas de seguimiento y presentación de informes, en colaboración con instituciones académicas.



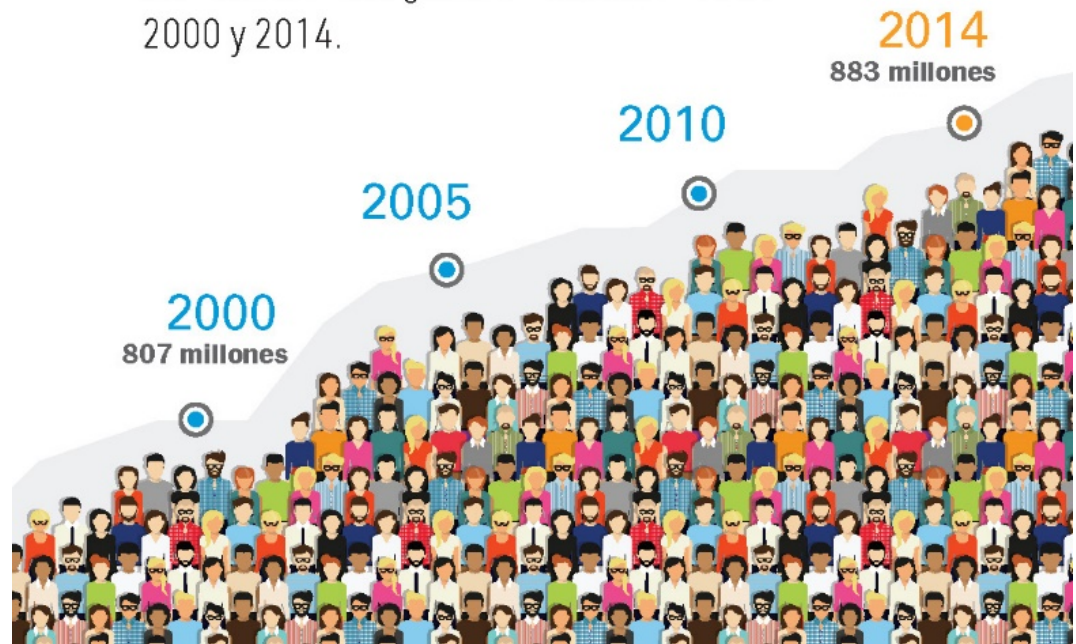
- Fortalecer las plataformas de múltiples interesados que facilitan la participación y la colaboración a todos los niveles y apoyar a los Estados Miembros en la presentación de informes sobre la Agenda y los Objetivos.
- Los países pueden apoyar la recopilación y el análisis por las autoridades regionales y locales de datos cuantitativos y cualitativos desglosados, incluidos indicadores de Género.
- Deben crearse mecanismos de financiación previsible y a largo plazo para la aplicación y el seguimiento de la Agenda, incluida la habilitación de los gobiernos regionales para percibir ingresos de fuentes propias.
- Seguir desarrollando, según proceda, políticas urbanas nacionales inclusivas, integradas y de base empírica que sirvan de catalizadores para la aplicación de la Agenda y las dimensiones urbanas de los Objetivos en los planos nacional y local

Principales hallazgos



La población en barrios informales aumentó

Debido al crecimiento de la población y la migración, el número de personas en los barrios marginales aumentó entre 2000 y 2014.



Uso y eficiencia del suelo

En los últimos 20 años, las ciudades crecieron 1.5 veces la tasa de población. Las ciudades que usan el suelo de manera más eficiente tienen mejores condiciones para proporcionar bienes públicos y servicios básicos a un costo menor. Estas áreas pueden consumir menos energía, administrar mejor los desechos y es más probable que maximicen los beneficios de la aglomeración.



Rango de expansión de las ciudades



Rango de crecimiento de la población

Regiones con alto índice de extensión urbana

6.9%

Este y sudeste asiático

5.1%

Sub-Saharan África

4.3%


Asia central y del Sur

11



La calidad del aire es alarmante

Se requiere una acción oportuna e inclusiva por parte de las autoridades, basada en un enfoque multisectorial para abordar la calidad del aire en los países de rápida industrialización con grandes poblaciones urbanas. La calidad del aire es peor en los países en desarrollo que en los países desarrollados. El 97% de las ciudades en los países en desarrollo no cumplen con los estándares de calidad del aire frente al 49% en los países desarrollados.



El espacio público, incluidas las calles en las ciudades, se reduce notablemente

Los espacios públicos, incluidas las calles, tienen beneficios económicos y de salud. Las calles como espacios públicos pueden ser menos de la mitad en las áreas marginales en comparación con el resto de las ciudades. Las calles son el corazón de la ciudad, sin embargo, se han reducido en un 4% en los últimos 20 años. Un tercio de las ciudades no están planificadas. El 30% de las ciudades no están trazadas en absoluto.

13

Seguridad en las ciudades, desafío localizado

El 60% de los residentes urbanos en los países en desarrollo han sido víctimas de delitos. Más de la mitad de las mujeres en la UE han sufrido acoso sexual durante su vida. En África, el robo es la forma de delincuencia más frecuente seguida de asalto.

60%
Víctimas del crimen en países desarrollados

50%
Más de la mitad de las mujeres en la Unión Europea han sufrido acoso sexual.




Políticas Nacionales Urbanas

Desde Hábitat III, hay un aumento de un tercio de los países con Políticas Urbanas Nacionales. Hoy, 180 países están implementando políticas urbanas nacionales. La estructura espacial y el desarrollo económico de las ciudades son los componentes más destacados de estas políticas urbanas nacionales.




Definición de urbano

Se requiere una definición global de ciudad o área urbana para un monitoreo y reporte efectivo de los indicadores que se refieren directamente a la ciudad como una unidad de medida y análisis. También respaldar la armonización y la coherencia en la presentación de informes en todos los niveles.



Recomendaciones



Es necesario invertir en las ciudades para abordar las desigualdades socioeconómicas, la exclusión social, la pobreza extrema, el alto índice de desempleo, las malas condiciones ambientales y los impulsores del cambio climático.



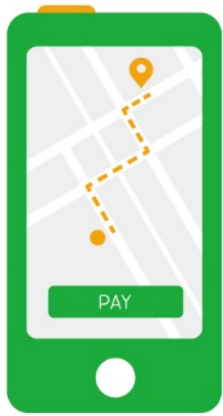
La gestión de residuos genera ventajas económicas

Cuando las autoridades locales desarrollan sistemas de gestión de residuos sólidos, no solo mejoran el medio ambiente, sino que también promueven el empleo de jóvenes y mujeres, contribuyen al ahorro de energía y reducen las emisiones de CO₂.



Colocar la Vivienda en el Centro

La vivienda puede desempeñar un papel central para garantizar el desarrollo sostenible de las ciudades y comunidades. Esto requiere la adopción de políticas, estrategias y legislación.



Sistemas de transporte integrados inteligentes

Invertir en sistemas de transporte integrados inteligentes y ecológicos que sean inclusivos, seguros, accesibles y asequibles es fundamental.



Cultura: un motor para el desarrollo urbano sostenible

Las autoridades locales y nacionales deben reconocer el papel positivo que desempeñan la cultura y el patrimonio para el desarrollo sostenible. Cuando las ciudades promueven la cultura, mejoran la cohesión social, identidad colectiva, sentido de pertenencia y participación.



Los espacios públicos son el corazón de la ciudad

Las ciudades funcionan de manera eficiente, equitativa y sostenible solo cuando los espacios privados y públicos funcionan en una relación simbiótica para potenciarse mutuamente. El espacio público genera igualdad, sentido de pertenencia e identidad. Las autoridades locales deben planificar de antemano un espacio público suficiente y bien distribuido en la ciudad. Las calles son un factor clave en la calidad de vida, el tipo de espacio público más importante e inmediato.



Seguridad y Protección

Con el crecimiento de la ciudad, las preocupaciones sobre la delincuencia y seguridad aumentan debido a las poblaciones concentradas. Podrán aprovechar mejor las nuevas inversiones y mejorar la calidad de vida los centros urbanos que demuestren estrategias contundentes de seguridad y protección y adopten las tecnologías apropiadas.



Relación campo - ciudad

La urbanización planificada facilita un desarrollo regional armónico con vínculos tangibles entre las zonas urbanas y rurales. Estos promueven el flujo de personas, recursos, capital y bienes que impulsan el crecimiento.





Mejorar la eficiencia de los recursos en la industria de la construcción

Las asociaciones multisectoriales, inversiones sostenibles y estrategias de eficiencia energética y de recursos mejoran las prácticas de construcción, reducen las emisiones de gases de efecto invernadero e incorporan los sistemas de energía limpia en el sector de la vivienda.

Fomentar una alianza mundial y local



Es necesario establecer asociaciones con agencias de la ONU, agencias espaciales, universidades, sector privado, sociedad civil con el objetivo de mejorar el alcance y las posibilidades de ampliar la implementación y esfuerzos de monitoreo global para los objetivos e indicadores del ODS 11.



La mejora en los mecanismos de recopilación de datos ha ayudado a capturar los niveles de **contaminación del aire**

y sus efectos adversos sobre la salud humana en todo el mundo, aunque es necesario aumentar las inversiones en la recopilación de datos de alta resolución sobre la calidad del aire en las ciudades, incluido el uso de técnicas de observación de la Tierra.

ONU HABITAT

POR UN MEJOR FUTURO URBANO

Paseo de la Castellana 67
28071 Madrid, Spain
spain@onuhabitat.org



[@UNHabitatSpain](https://twitter.com/UNHabitatSpain)